

WANDERWEGE IM NÄHEREN UMFELD




Am Besten macht man sich mit einer Landschaft vertraut, wenn man sie sich bezüglich der verschiedenen Aspekte mit Genuss ein wenig erläuft. Im Kapitel zur [Garrigue](#) haben Sie möglicherweise schon etwas zu unseren bevorzugten Spaziergängen in dieser besonderen Heidelandschaft gelesen. Auch im [Cirque de Mourèze](#) sind wir vielleicht schon ein wenig gewandert ...

Auf dieser Seite nun wollen wir Euch im folgenden gerne einige weitere Wanderwege der näheren Umgebung - also im sogenannten Val d'Hérault - ans Herz legen, welche nicht nur zu einer echten Ferienentspannung beitragen werden, sondern Euch gewiss auch den Reiz dieses so besonderen Landes nahe bringen.

TIPP: Denken Sie bitte an eine gute und im Maßstab detaillierte Karte.

TIPP: Im Office de Tourisme in Pézenas erhalten Sie gegen eine kleine Gebühr (1 Euro) eine kleine Broschüre mit den Wanderwegen der näheren Umgebung (allerdings natürlich auf Französisch).

Für alle, die darüber hinaus an Wanderungen im Hérault interessiert sind, gibt es hier den [Link zur entsprechenden Wanderseite](#) mit einigen Beschreibungen, welche zum Teil auch aus den folgenden beiden Büchern stammen. Sicher interessant für alle, die französisch bzw. sich die Informationen assoziieren können:

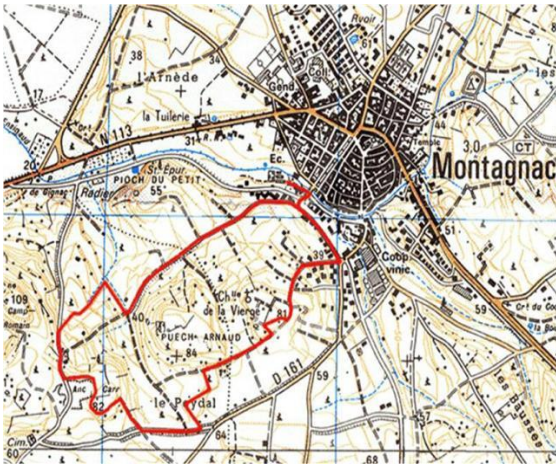


Randonnées dans L'Hérault - Wandern im Hérault



L'Hérault à pied - Das Hérault zu Fuß

Entre Vignes et collines / Monagnac



Der Titel dieser kleinen Wanderung bedeutet ungefähr "Zwischen Weinbergen und Hügeln", was ziemlich genau den Charakter dieses ca. **5 Kilometer langen Rundweges** durch wunderbare Garrigue-Landschaft beschreibt.

Im Zentrum von Montagnac gibt es bei den engen 90-Grad-Kurven diesen langgezogenen Platz in der Art einer mit Platanen bestandenen Ramblas. Gehen Sie diesen Platz ganz bis zum Ende hinunter und dort noch über das kleine Bachbett. Von da an folgen Sie den **grau-grünen Markierungen**. - Die kleine Wanderung dauert 1,5 Stunden und ist leicht zu bewältigen.

Das Schöne an diesem Weg ist auch, dass er von Jugendlichen im Rahmen eines Projektes angelegt wurde.

Le Pas du lièvre / Aumes



Das Dorf Aumes liegt oben auf den Garriguehügeln zwischen Castelnau-de-Gers und Montagnac. Entsprechend geht es auch hier noch einmal durch die Heidelandschaft. Der schöne Titel des Weges bedeutet so etwas wie "Auf der Spur des Hasen", und in der Tat begegnet man zumindest den kleineren Kaninchenverwandten hier überall.

Nach Aumes kommen Sie wohl am Besten, wenn Sie von der Strasse Richtung Montagnac der Beschilderung nach rechts folgen. In Aumes beginnt der Weg dann gegenüber des Sportgeländes am Parkplatz bei den Platanen. Aus der Richtung Pézenas je nach Strasse am Dorfeingang gleich die Erste links (Chemin de Laval).

Folgen Sie nun den **roten Markierungen**. Sie kommen unterwegs an so einem "Hasenpfosten" (Bild) und mehreren Schautafeln mit Naturerklärungen vorbei. Der Weg dauert in etwa **2 Stunden**, ist **3 Kilometer** lang und - na ja - mittelschwer.

La Crête de Marcouines / Saint-Pons de Mauchiens



Bei dem Ort handelt es sich um ein hoch gelegenes, sehr idyllisches kleines Runddorf mit 600 Einwohnern im Hinterland von Montagnac und dem Étang de Thau, über das Sie während dieser Wanderung einen großartigen Panoramablick haben werden. Und das Wort Wanderung trifft jetzt zu, denn für die 17 Kilometer durch die Ruhe dieser weiten Landschaft brauchen wir ca. 5 - 5 Stunden. Der Name drückt es schon aus: "*Die Krone oder der Kamm von Marcouines*". - Vom Dorf aus folgen wir den **blauen Markierungen**.

Saint-Pons de Mauchiens ist leicht zu erreichen, in dem Sie der [Wegbeschreibung zum Klettergarten von Besilles](#) im Kapitel Aktivitäten folgen und bei der Abzweigung nach Besilles einfach geradeaus weiterfahren.

Sentier des Parrédous / Aumes

Und noch ein Weg rund um Aumes herum. Diesmal **12 Kilometer und in etwa 4 Stunden lang**. Sie müssen diesmal nur den **blauen Markierungen** dort folgen. - "Parrédous" ist übrigens der Name des Plateaus da oben.

Durch die unterschiedliche Auslegung der Wege ist es für Sie sicherlich, das Richtige zu finden oder zusammen zu stellen. Auf diese Weise lernen Sie das "Pays de Pézenas" in seiner bestmöglichen Ursprünglichkeit kennen.

Sentier de Saint Antoine / Castelnau de Gers




Schliesslich möchten wir Ihnen noch einen letzten Wanderweg anempfehlen: Saint Antoine bei Castelnau-de-Gers im Süden von Pézenas. Auch diese Route von ca. **10 Kilometern Länge und 4 Stunden Dauer** wird Sie durch diese einzigartige Landschaft hier führen, von der die Verantwortlichen dieses Weges sagen, dass Sie sei wie auf den Bildern von Cézanne (Dieser jedoch malte nachweislich in der Provence / St. Victoire etc.). Wir unserteils fühlen uns ja stets eher an die Landschaften der Toskana erinnert.

Sie erreichen das Dorf, in dem Sie bei der einzigen (!) Ampel in Pézenas der Richtung nach Castelnau-de-Guers folgen. - Einen Plan des Weges "St. Antoine" erhalten Sie übrigens im Rathaus (Mairie), wenn Sie möchten.

Start für den Rundweg ist **beim Friedhof**. Folgen Sie ab hier bitte den **gelben Markierungen**.

Parcours de santé "Emile Goudou" / Route de Marseillan à Bessan



Und ganz zum Schluss kein Wanderweg, sondern ein kleiner **Trimm-Dich-Pfad** ! Erinnert Ihr Euch? Das war der Renner und gewissermassen Volkssport in den 1970er Jahren.

Wenn Sie Lust auf ein wenig Ertüchtigung zwischendurch haben, dann nehmen Sie doch auf einer Ihrer Erkundungen einmal das kleine Sträßchen **D28 von Marseillan nach Bessan** und halten Ausschau nach dem Parcours. - Der Weg selbst ist übrigens schon ein echter Hingucker für die Landschaft; besonders das letzte Stück direkt entlang des Hérault.